
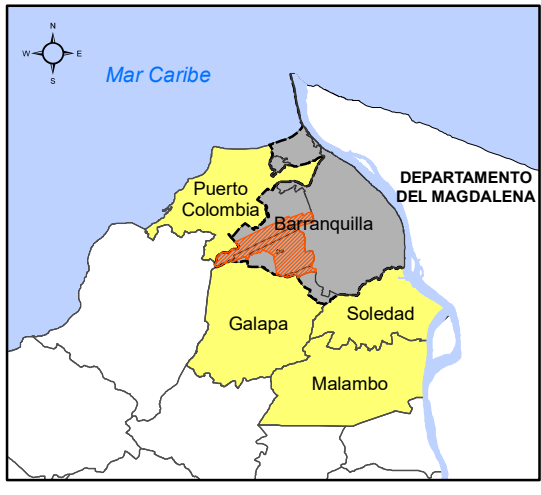
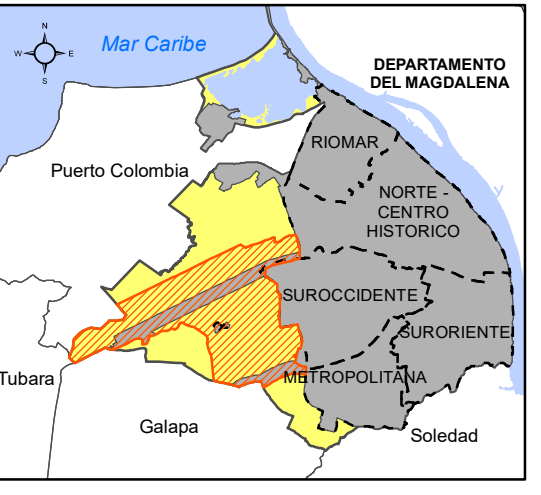


<div><div>PLAN DE ORDENAMIENTO ZONAL</div><div>CARRERA 38 - CORDIALIDAD</div><div> ALCALDÍA DE BARRANQUILLA</div><div>Soy BARRANQUILLA</div><div>MAPAS DE FORMULACIÓN</div><div>SECRETARÍA DISTRITAL DE PLANEACIÓN</div></div>	<div>DELIMITACIÓN DEL PLAN DE ORDENAMIENTO ZONAL</div> <div>CARRERA 38 CORDIALIDAD</div> <div><div>CONVENCIONES</div><div><div>Área Plan Zonal</div><div>Perímetro urbano</div><div>Límite Distrital</div><div>Límite municipal</div><div>Cuerpos de agua</div><div>Arroyos</div><div>Vías principales</div><div>Áreas desarrolladas</div></div><div>LEYENDA</div></div>	<div>DECRETO No. 0000 de 2021</div> <div>FECHA: 00 de junio</div> <div><div>FUENTE INFORMACIÓN</div><div>CARTOGRÁFICA</div><div>- Secretaría Distrital de Planeación: 2021</div><div>- Gerencia de Gestion Catastral: 2020</div></div>	<div>INFORMACIÓN DE REFERENCIA</div> <div>Sistema de referencia: MAGNA - SIRGAS</div> <div>Proyección: Transversa de Mercator</div> <div>Datum: MAGNA_ATL_BARRANQUILLA</div> <div>Elipsoide: CGS_ATL_Barranquilla</div> <div>Falso Este: 917.264,4</div> <div>Falso Norte: 1.699.839,9</div> <div>Latitud de Origen: 10,923183</div> <div>Origen: Central</div> <div>Factor de Escala: 1</div> <div>Unidad lineal: Metros</div> <div><div>ELABORÓ</div><div>Secretaría Distrital de Planeación</div><div>Junio de 2021</div></div>	<div>LOCALIZACIÓN</div> <div>ÁREA METROPOLITANA</div> <div></div> <div>DISTRITO - LOCALIDADES</div> <div></div>	<div>ESCALA DE IMPRESIÓN</div> <div>1:15,000</div> <div>0 200 400 600 800 1,000 Mts</div> <div>DELIMITACIÓN DEL PLAN DE ORDENAMIENTO ZONAL CARRERA 38 CORDIALIDAD</div> <div>FORMULACIÓN</div> <div>POZ CARRERA 38 CORDIALIDAD</div> <div>MAPA N°</div> <div>F-01</div>
---	--	--	--	---	---